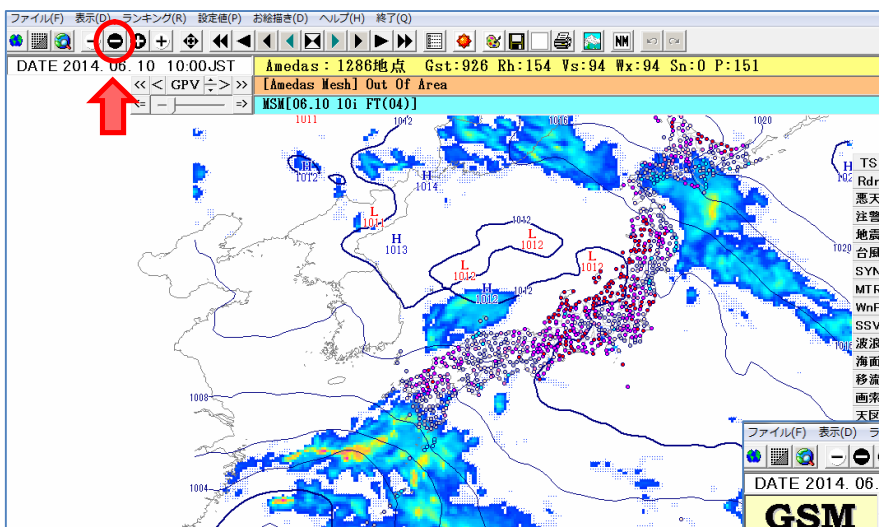
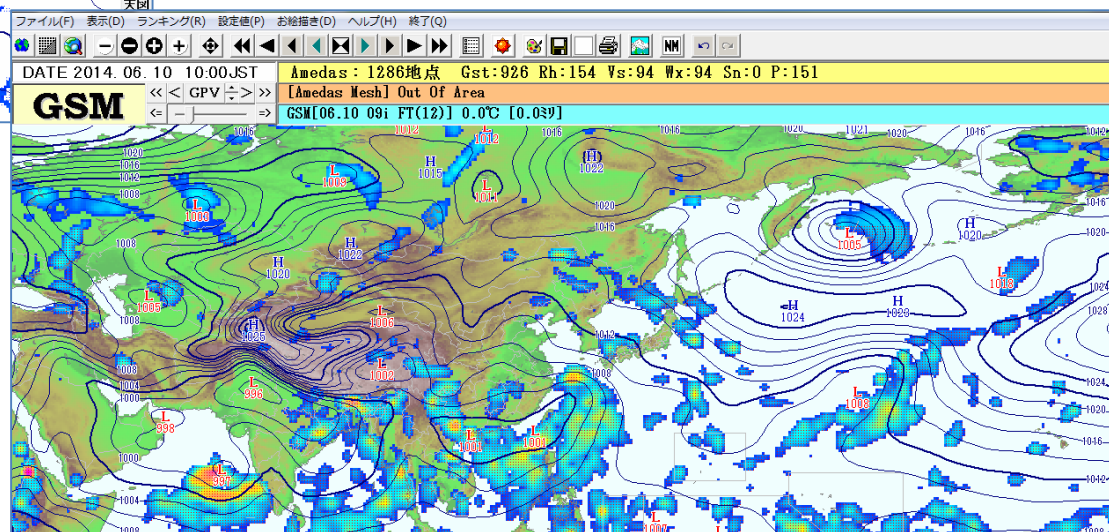



## 世界の天気を予想しよう

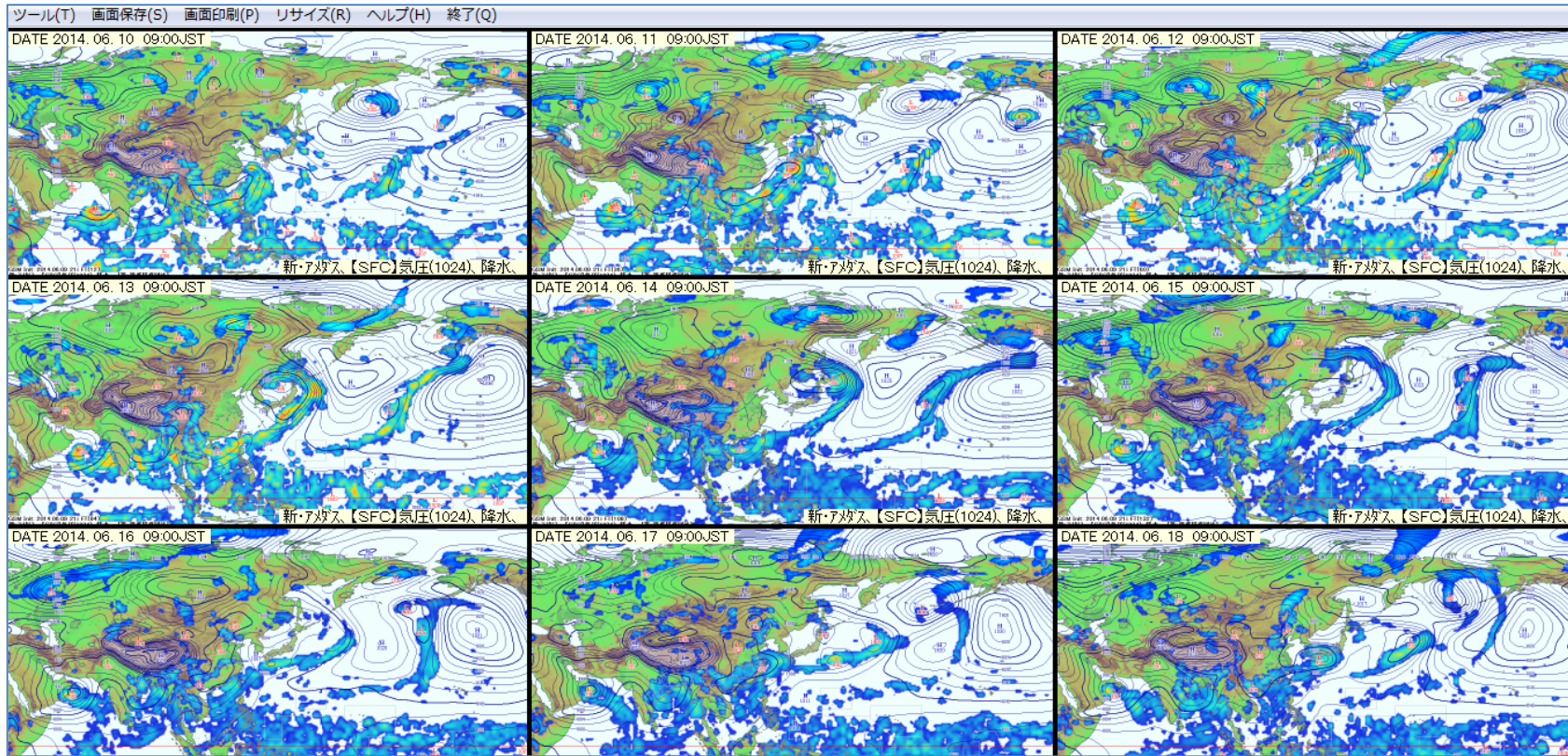
WEBサイトなどで世界の天気予報が晴れマーク、雨マークなどで提供されています。でも、旅行などで最も知りたいことは、滞在期間中に台風やハリケーン、サイクロンがやってくる可能性はあるのか、また大荒れの天気になるのか？気温は低温が続くのか、高温が続くのかなどです。アプリでは極東域だけでなく、全球的に同様な気象要素を表示させることができます。



操作 「一気に縮小」ボタンで全球表示にする



操作  ボタンで時間経過させるか。マルチ画面 ( 3 × 3 ) 24 時間間隔などで表示させるなどの方法がある。



- TS
- Rdr
- 悪天
- 注意
- 地震
- 台風
- SYN
- MTR
- WnP
- SSV
- 波浪
- 海面
- 移流
- 画索
- 天図
- 雲写
- 雲析
- 風 G
- 風 A
- 3x3**
- MSM
- GSM
- Init
- |||||
- 



まず、全般の気圧系変化で擾乱の有無を確認する。

操作 地上の気圧、降水、風の予想。および各等圧面の気象要素も同様に表示することが可能であり、世界各地の天気を予想することができる。

